



hlavní výkres


změna č. 1 územního plánu Přeštnice

Legenda

 řešená území změny č. 1

 zastavěné území k 1. 1. 2015

 zastavitelná plocha

 územní rezerva

ÚSES

 interakční prvek

plochy stabilizované

SO

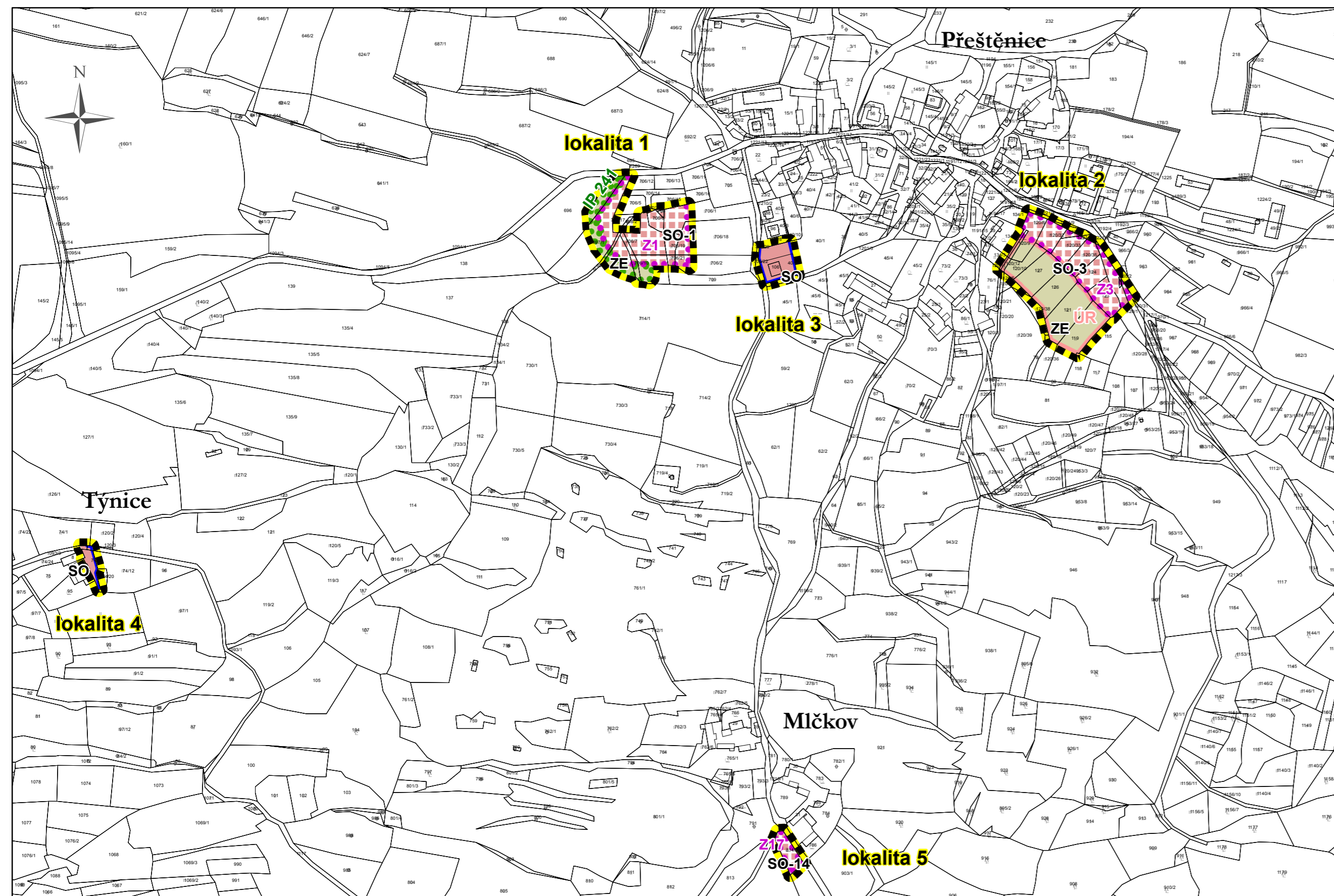
ZE

plochy změn

SO-1

smíšené obytné

zemědělské



0 125 250 500 750 1 000 m

měřítko 1:5 000

B - hlavní výkres změna č. 1 územního plánu Přeštnice

Záznam o účinnosti

vydávající správní orgán: Zastupitelstvo obce Přeštnice	datum nabytí účinnosti:
oprávněná úřední osoba pořizovatele jméno a příjmení: Ing. Vlastimil Smítka funkce: oprávněná úřední osoba pořizovatele podpis:	otisk úředního razítka pořizovatele
jméno a příjmení: Miroslav Zíka funkce: starosta obce Přeštnice podpis	
UPLAN S.R.O. Vlastibůf 21, 392 01 Soběslav datum vyhotovení: listopad 2015	razítko projektant
vypracoval: Ing. Vlastimil Smítka	
odpovědný projektant: Ing. arch. Jaroslav Poláček	
číslo paré:	