



hlavní výkres


změna č. 1 územního plánu Přeštnice

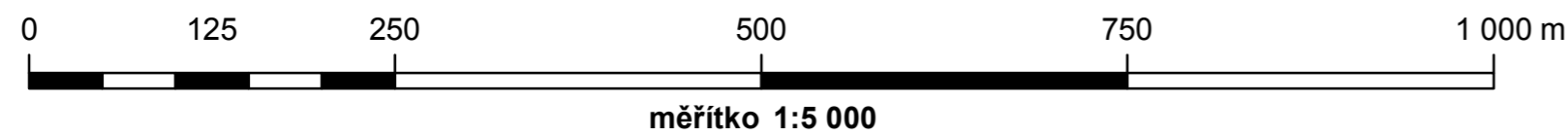
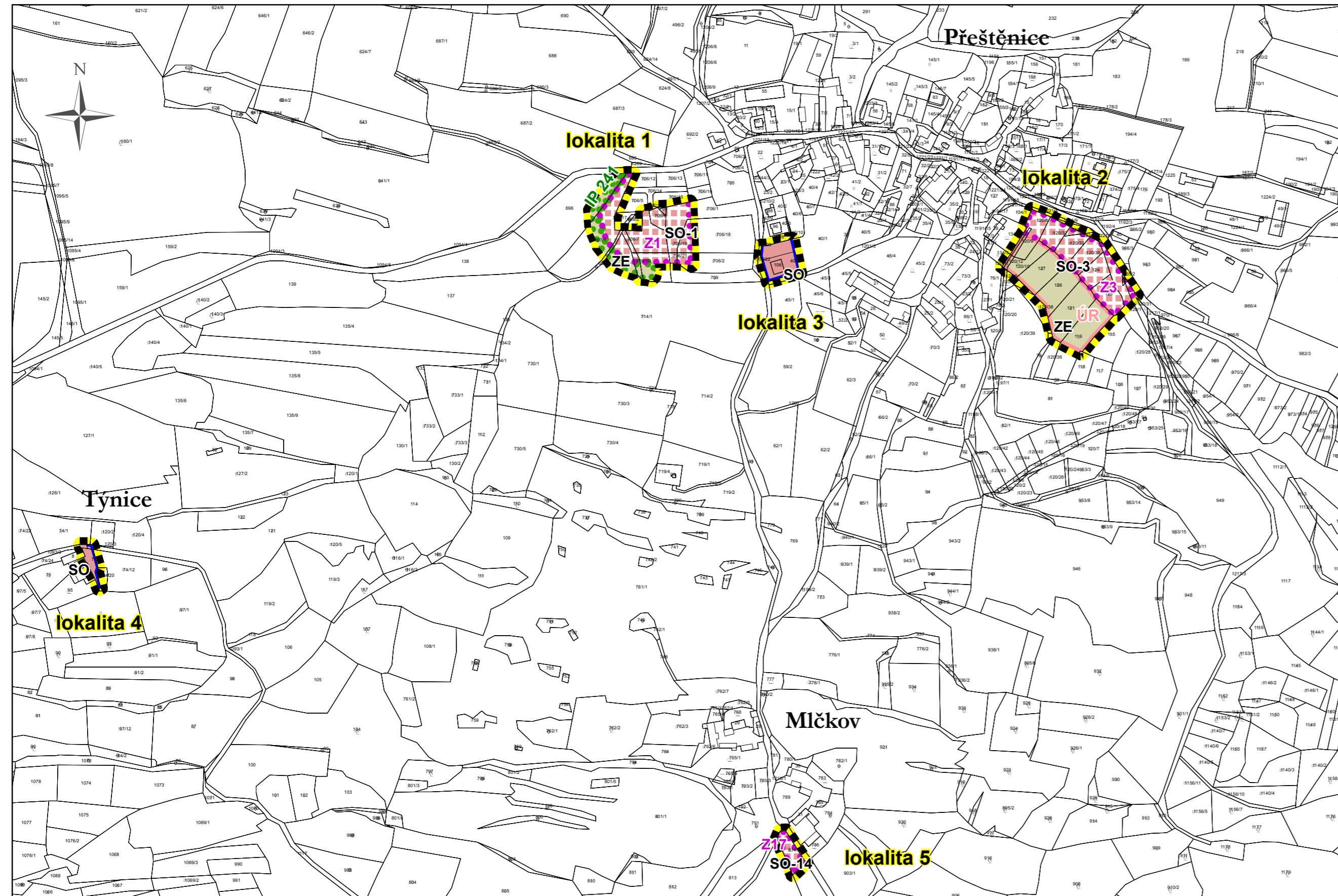
Legenda

-  řešená území změny č. 1
-  zastavěné území k 1. 1. 2015
-  zastavitelná plocha
-  územní rezerva

- | | | |
|--|--|----------------|
| plochy stabilizované | plochy změn | |
|  SO |  SO-1 | smíšené obytné |
|  ZE | | zemědělské |

ÚSES

-  IP 241 interakční prvek



B - hlavní výkres změna č. 1 územního plánu Přeštnice

Záznam o účinnosti	
vydávající správní orgán: Zastupitelstvo obce Přeštnice	datum nabytí účinnosti:
oprávněná úřední osoba pořizovatele jméno a příjmení: Ing. Vlastimil Smitka funkce: oprávněná úřední osoba pořizovatele podpis:	otisk úředního razítka pořizovatele
jméno a příjmení: Miroslav Zíka funkce: starosta obce Přeštnice podpis:	
Ing. Vlastimil Smitka datum vyhotovení: září 2015	razítko projektant
vypracoval: Ing. Vlastimil Smitka	
odpovědný projektant: Ing. arch. Jaroslav Poláček	
číslo paré:	