



hlavní výkres


změna č. 1 územního plánu Přeštnice

Legenda

 řešená území změny č. 1

 zastavěné území k 1. 1. 2015

 zastavitelná plocha

 územní rezerva

ÚSES

 interakční prvek

plochy stabilizované

 SO

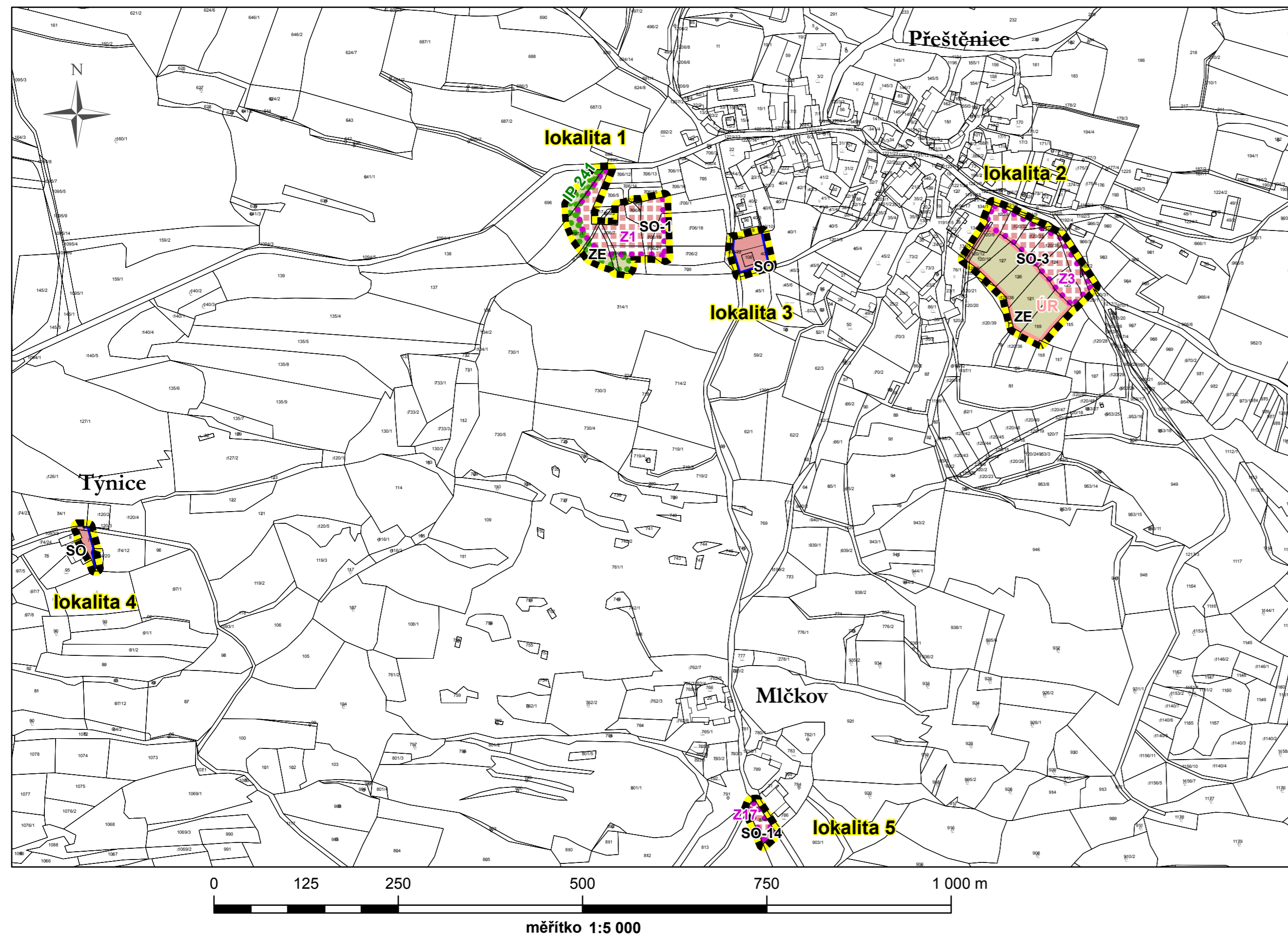
 ZE

plochy změn

 SO-1

smíšené obytné

zemědělské



B - hlavní výkres změna č. 1 územního plánu Přeštnice

Záznam o účinnosti	
vydávající správní orgán: Zastupitelstvo obce Přeštnice	datum nabytí účinnosti:
oprávněná úřední osoba pořizovatele jméno a příjmení: Ing. Vlastimil Smitka funkce: oprávněná úřední osoba pořizovatele podpis:	otisk úředního razítka pořizovatele
jméno a příjmení: Miroslav Zíka funkce: starosta obce Přeštnice podpis:	
UPLAN s.r.o. Vlastibůf 21, 392 01 Soběslav datum vyhotovení: březen 2015	razítko projektant
vypracoval: Ing. Vlastimil Smitka	
odpovědný projektant: Ing. arch. Jaroslav Poláček	
číslo paré:	