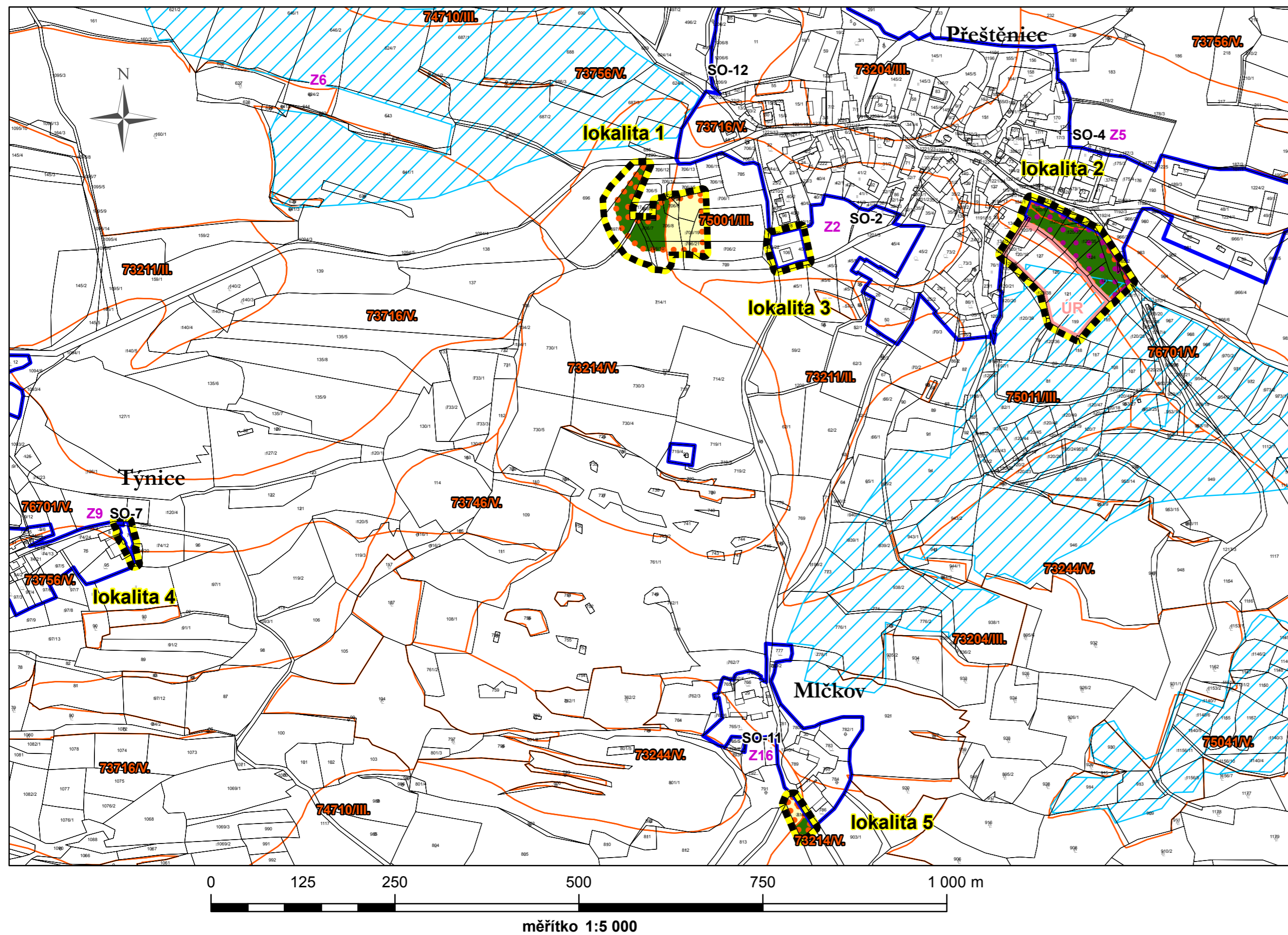






výkres předpokládaných záborů půdního fondu

odůvodnění změny č. 1 územního plánu Přeštnice



Legenda

-  řešená území změny č. 1
-  zastavěné území k 1. 1. 2015
-  plochy změn
-  záborů vyhodnocené v předchozí ÚPD
-  investice do půdy za účelem zlepšení půdní úrodnosti
-  bonitovaná půdně ekologická jednotka
-  bonitovaná půdně ekologická jednotka/třída ochrany
-  zemědělská půda s třídou ochrany III.
-  zemědělská půda s třídou ochrany V.

**E - výkres předpokládaných záborů půdního fondu
změna č. 1 územního plánu Přeštnice**

UPLAN S.R.O. Vlastibůf 21, 392 01 Soběslav	razítko projektant
datum vyhotovení: březen 2015	
vypracoval: Ing. Vlastimil Smitka	
odpovědný projektant: Ing. arch. Jaroslav Poláček	
číslo paré:	