
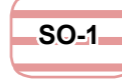



# koordináční výkres

## odůvodnění změny č. 1 územního plánu Přeštěnice

### Legenda











-  řešená území změny č. 1
-  zastavěné území k 1. 1. 2015
-  zastavitelná plocha
-  územní rezerva

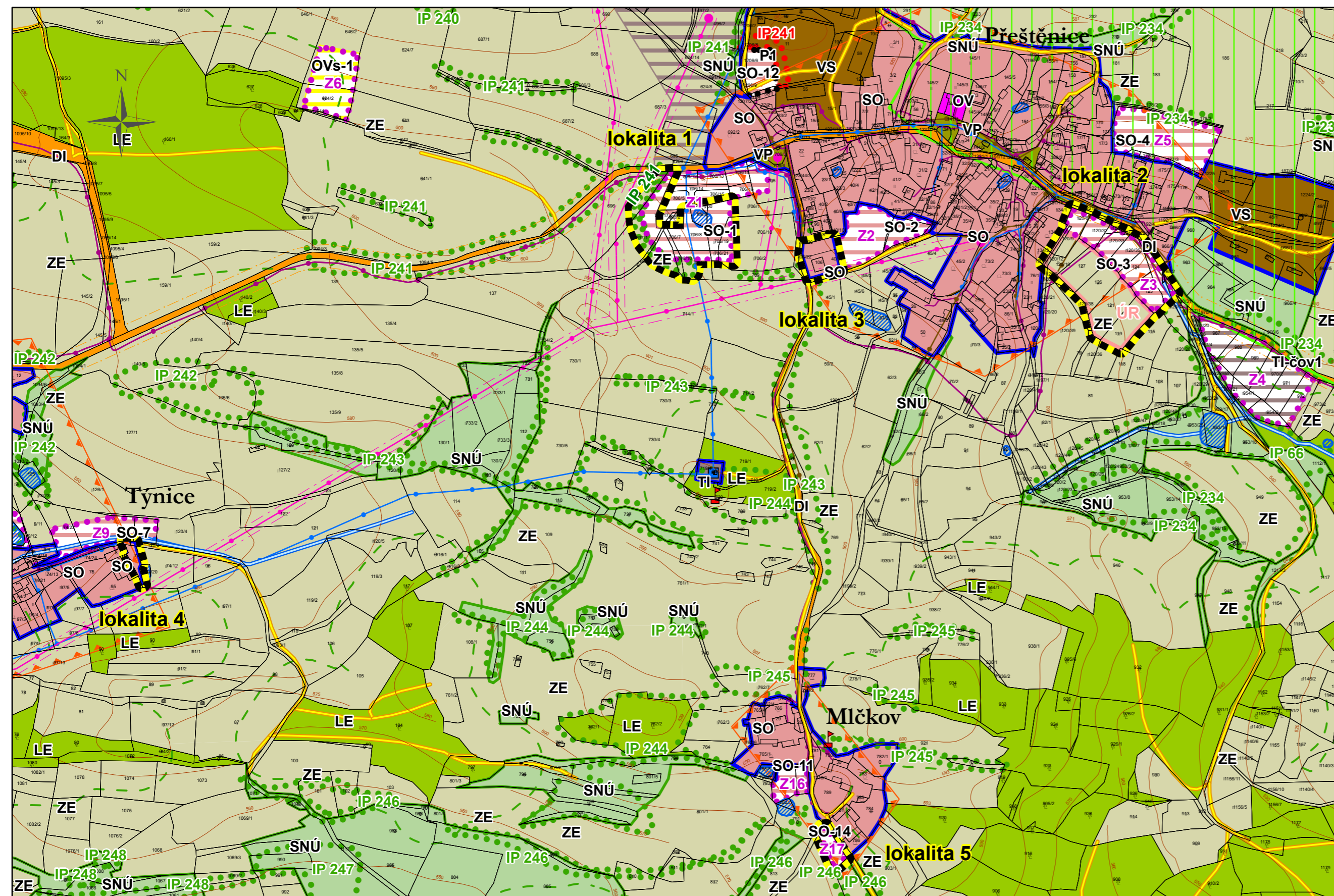
- |  |  |                |
|--|--|----------------|
| <b>plochy stabilizované</b>  | <b>plochy změn</b>   |                |
|  SO |  SO-1 | smíšené obytné |
|  ZE |  | zemědělské     |

### ÚSES

-  IP 241 interakční prvek

### důležitá omezení v území

-  elektrická stanice
  -  elektrické vedení vysokého napětí
  -  ochranné pásmo elektrizační soustavy
  -  komunikační vedení včetně ochranného pásma
  -  vodovod včetně ochranného pásma
  -  vodojem
  -  kanalizace včetně ochranného pásma
  -  místní a účelové komunikace
  -  ochranné pásmo silnic
  -  vodní plocha
  -  vodní tok
  -  vzdálenost 50 m od okraje lesa
  -  přírodní park
  -  území archeologických nálezů
  -  významný vyhlídkový bod
- zranitelná oblast - celé řešené území



### C - koordináční výkres

#### odůvodnění změny č. 1 územního plánu Přeštěnice

<b>UPLAN S.R.O.</b> Vlastibof 21, 392 01 Soběslav	razítko projektant
datum vyhotovení: březen 2015	
vypracoval: Ing. Vlastimil Smitka	
odpovědný projektant: Ing. arch. Jaroslav Poláček	
číslo paré:	