
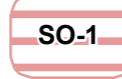



koordináčn výkres


odvodn zmn . 1 zemnho plnu Petnice

Legenda





-  řešen uzem zmn . 1
-  zastavn uzem k 1. 1. 2015
-  zastaviteln plocha
-  uzemn rezerva

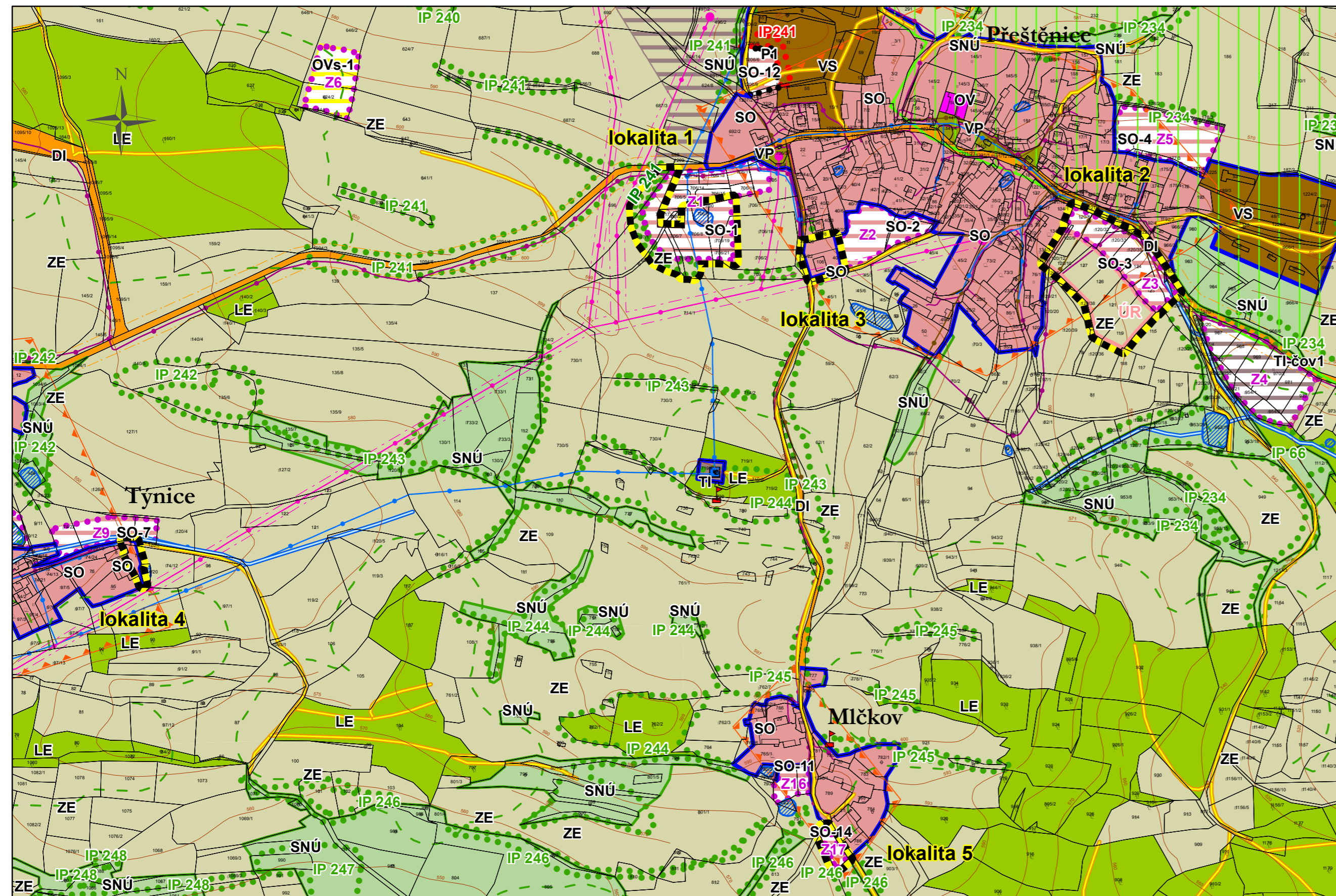
- | | | |
|--|--|----------------|
| plochy stabilizovan | plochy zmn | |
|  SO |  SO-1 | smšen obytn |
|  ZE | | zemdlsk |

SES

-  interakn prvek

dležit omezen v uzem

-  elektrick stanice
 -  elektrick veden vysokho napt
 -  ochrann psma elektrizan soustavy
 -  komunikan veden vetn ochrannho psma
 -  vodovod vetn ochrannho psma
 -  vodojem
 -  kanalizace vetn ochrannho psma
 -  mstn a uelov komunikace
 -  ochrann psma silnic
 -  vodn plocha
 -  vodn tok
 -  vzdlenost 50 m od okraje lesa
 -  prodn park
 -  uzem archeologickch nlez
 -  vznamn vyhldkov bod
- zraniteln oblast - cel řešen uzem



C - koordináčn výkres

odvodn zmn . 1 zemnho plnu Petnice

Ing. Vlastimil Smtka	raztko projektant
datum vyhotoven: zr 2015	
vypracoval: Ing. Vlastimil Smtka	
odpovdn projektant: Ing. arch. Jaroslav Polcek	
slo par:	