


PROGRAM ROZVOJE OBCE PŘEŠTĚNICE

NA OBDOBÍ LET 2023 - 2029



Dokument Program rozvoje obce Přeštnice na roky 2023 - 2029 byl projednán a schválen zastupitelstvem obce dne 14.9.2023, usnesením č.32/3/2023

Úvod

Tento strategický dokument je důležitým podkladem pro vedení obce k zajištění jejího dlouhodobého udržitelného rozvoje.

Program rozvoje obce je zpracován ve spolupráci s vedením obce, za podpory informačních materiálů obce, veřejně dostupných informací, dat Českého statistického úřadu, územního plánu a dle informací získaných z osobních konzultací se zástupci obce. Dokument obsahuje analytickou část s popisem území a situace v obci, strategickou část s vizí, cíli a opatřeními k jejich dosažení a akční plán, ve kterém jsou uvedeny konkrétní záměry obce.

Strategický dokument zejména v jeho části akčního plánu je vhodné pravidelně aktualizovat, hodnotit a doplňovat o nové návrhy, a to minimálně jednou za dva roky.

Veřejnost měla možnost dokument doplnit a připomínkovat před jeho schválením zastupitelstvem obce Přeštěnice.

Program rozvoje obce Přeštěnice na roky 2023 - 2029 je zpracován dle metodiky garantované Ministerstvem pro místní rozvoj ČR. Kompletní metodiky, včetně dalších nástrojů tvorby programů rozvoje obcí jsou k dispozici na www.obcepro.cz. Zpracovatelem Programu rozvoje obce Přeštěnice je Svazek obcí regionu Písecko (SORP).



Obec Přeštěnice

Foto: archiv obce

A. ANALYTICKÁ ČÁST

A.1 Charakteristika obce

1. Území

Obec Přeštěnice leží ve vzdálenosti asi 6 km severovýchodně od Milevska, v nadmořské výšce 568 metrů nad mořem. Skládá se ze čtyř částí, na třech katastrálních územích. Pod tuto obec spadají části Držkrajov, Týnice a osada Mlčkov, které jsou v dosahu 3 km směrem k Milevsku.

Historie obce

První zmínka o obci Přeštěnice pochází z roku 1379. Obec patřila k hradu Příběnice, který byl součástí rožmberského panství. I přes změnu několika majitelů byla obec převážnou část doby majetkem milevského kláštera.

Písemné zmínky o obci Držkrajov pocházejí ze 13. století a jejími vlastníky byli například Rožmberkové, Švamberkové a více než sto let, až do roku 1773, patřila jezuitskému řádu.

Obec Týnice byla majetkem milevského kláštera. Obec klášteru věnoval jeho zakladatel Jiří z Milevska.

Mlčkov je malá osada jižně od Přeštěnice.

Historickými památkami obce a jejích částí jsou menší kaple, původní stavby, brána ve stavebním slohu selského baroka a kříže.

Kaple Nanebevzetí Panny Marie z roku 1882, se nachází na návsi v Přeštěnici. Obraz na jejím oltáři je dílem akademického sochaře Jana Heřmana, který v té době opravoval fresky na kostele Panny Marie v Sepekově. Dále v dolní části Přeštěnice se nachází u domu č.p. 35 kaple svatě Terezičky. Ve dvoře domu č.p. 1 stojí dřevěný špýchar z 18. století.


Na návsi v Držkrajově stojí kaplička Nejsvětější Svaté Trojice.

V Týnici se nachází kaplička zasvěcená Panně Marii Klášterské a brána do dvora selské usedlosti č.p. 1, která je ukázkou lidové architektury selského baroka.



Kaple v Přeštěnici

Foto: SORP



Interiér kaple v Přeštěnici

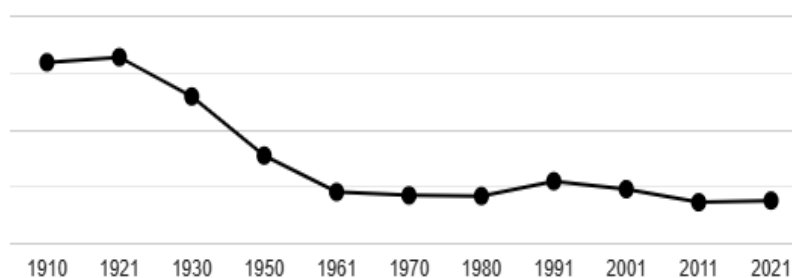
Foto: SORP

2. Obyvatelstvo

V obci Přeštěnice k 1.1.2023 žije 274 obyvatel.

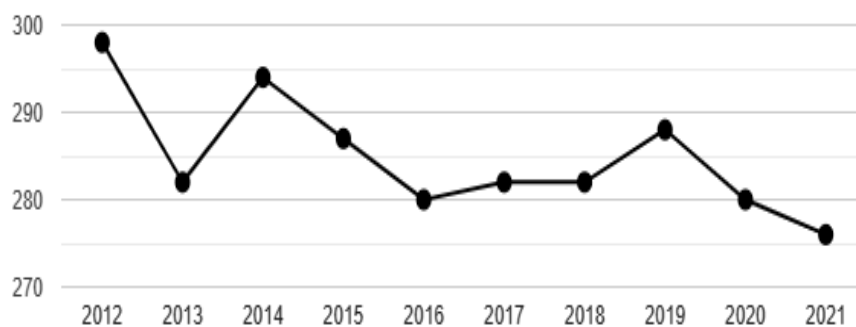
Níže uvedené grafy charakterizují vývoj počtu obyvatel ve 20. a 21. století, který od roku 1921 klesal. Od roku 1961 můžeme považovat počet obyvatel v obci za stabilizovaný, od roku 2015 s mírně vzrůstající tendencí. Úbytek obyvatel obce v první polovině 20. století byl způsoben stěhováním obyvatel do pohraničí v poválečných letech, později jejich odlivem do měst a dvacetiletou stavební uzávěrou. Dnes bydlí obyvatelé obce ponejvíce v rodinných domech se zahradou a hospodářstvím a dojíždějí za prací do okolních sídel. To je způsobeno částečně rehabilitací hodnot venkovského života (spojení bydlení s přírodou), vzrůstajícím stupněm automobilizace a nemožností dosažení bytu ve městě.

Dlouhodobý vývoj počtu obyvatel obce Přeštěnice od roku 1910



Zdroj: ČSÚ

Vývoj počtu obyvatel obce Přeštěnice v letech 2012 – 2021



Zdroj: ČSÚ

Z uvedených grafů vyplývá, že od roku 2012 dochází převážně k poklesu počtu obyvatel.

Věkové poměry v obci Přeštěnice v roce 2021

	Počet obyvatel v roce 2021	0-14 let (%)	65 a více let (%)	Index stáří
Přeštěnice	276,00	13,41%	19,93%	148,65
ORP MILEVSKO	18 025,00	13,12%	20,97%	175,58
Okres Písek	70 769,00	15,33%	22,94%	149,66
Jihočeský kraj	636 845,00	15,94%	21,30%	133,62
ČR	10 515 436,00	16,10%	20,63%	128,10

Zdroj: ČSÚ

Věková struktura obyvatelstva je sledována ve třech základních věkových skupinách, které jsou svým rozložením ekonomické povahy. Jedná se o skupinu v předproduktivním věku 0 - 14 let, skupinu v produktivním věku 15 - 64 let a skupinu poproduktivní ve věku 65 let a více. V procentuálním výpočtu je v obci Přeštěnice skupina ve věku 0 - 14 let zastoupena 13,41 %, skupina 15 - 64 let 66,66 % a skupina 65 a více let 19,93 %.

Z těchto hodnot vyplývá, že index stáří obyvatel s hodnotou 148,65 % poukazuje na stárnoucí populaci obce. Toto je patrné také v porovnání níže uvedených hodnot za Jihočeský kraj a ČR.

Společenský a spolkový život

Obyvatelé Přeštěnice a spádových obcí žijí pravidelným společenským životem. V obci se v prostorách obecního kulturního domu pravidelně konají plesy, dětské akce. Jsou organizovány sportovní akce na hřišti i v jízdárně. Pro občany jsou připravovány poznávací výlety i výlety zaměřené na kulturní akce. Nedílnou součástí je pravidelný festival hudebních skupin Open Air Music fest Přeštěnice.

Do příprav těchto akcí se aktivně zapojuje spolek dobrovolných hasičů, myslivecký spolek a také spolek svazu žen.

Pro individuální sport je k dispozici sportovní víceúčelové hřiště v obci Přeštěnice a dětská hřiště ve všech místních částech.



Kaplička v Držkrajově

Foto: SORP

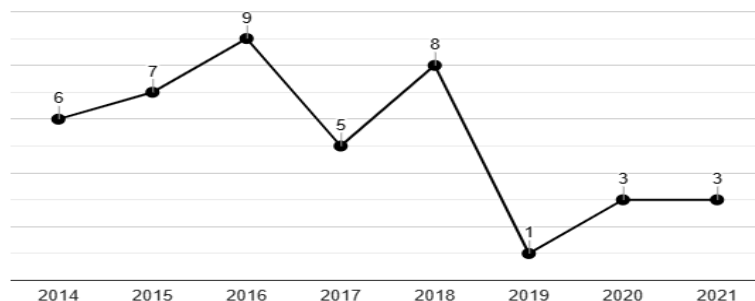


Kaplička v Mlčově

Foto: SORP

3. Hospodářství

Vývoj počtu nezaměstnaných osob v letech 2014 až 2021



Zdroj: ČSÚ

Struktura podnikatelských subjektů podle velikosti v obci Přeštěnice v roce 2021

Počet zaměstnanců	Kategorie	Absolutně
1-9	mikropodniky	16
10-49	malé podniky	1
50-249	střední podniky	0
250 a více	velké podniky	0
nezjištěno	-	7

Zdroj: ČSÚ

Z uvedených zdrojů vyplývá, že v území je více podnikatelských subjektů, které ovlivňují snížení nezaměstnanosti v území. Podnikání je zastoupeno v oblasti pohostinství, ubytovacích služeb, rekreačních sportů – vyjíždky na koních, opravárenství, výroby a zemědělství.

4. Infrastruktura

Zásobování pitnou vodou

Zásobování obce pitnou vodou je dostačující. Zdrojem pitné vody v obci je pro 80 procent domácností veřejný vodovod. Vodovodní síť je napojena z vodojemu Sepekov, skupinového vodovodu obcí Sepekov, Božetice, Přeštěnice s čerpací stanicí Zůrová. Zbývá vybudovat přípojky ke všem zbývajícím bytovým jednotkám a také k pozemkům vhodným k výstavbě. Ostatními zdroji pitné vody jsou studny.

Odpadní vody

Obec Přeštěnice má vybudovanou kořenovou čističku odpadních vod pro veřejnou potřebu ve správě obce. Odpadní vody jsou sváděny do stávající splaškové kanalizace, kterou je pokryto přibližně 80 procent území.

V obci Držkrajov a Týnice je kanalizace řešena vlastními septiky. Přepadová voda ze septiků je vypouštěna do povrchových vod pod kontrolou firmy Čevak.

V osadě Mičkov je kanalizace řešena vlastními septiky.

Odpadové hospodářství a nakládání s odpady

Svoz odpadů a uložení směsného komunálního odpadu zajišťuje společnost Rumpold s.r.o., provozovna Tábor, která také zajišťuje pravidelný odvoz tříděného odpadu. Dvakrát ročně je v obci touto společností zajištěn také odvoz nebezpečného odpadu. Třídění odpadu je zajištěno kontejnery na plastový, kovový, skleněný odpad. Dále kontejnery na olej a textil, které se nachází na veřejném prostranství obce a jejích částí. Sběrný dvůr v obci není. a záměr je ho vybudovat v prostorách brownfieldu, který je majetkem zemědělského družstva.

Veřejné osvětlení

V současné době je starším veřejným osvětlením pokryto téměř 80 procent území obce. V Přeštěnici a Držkrajově je osvětlení ve všech částech a byla zahájena postupná výměna za nové LED osvětlení. Nosiče jsou původní.

Pro obec Týnice je připraven projekt na uložení kabelů do země.

Dopravní infrastruktura

Řešeným územím prochází silnice III. třídy ve správě Správy a údržby silnic Jihočeského kraje, které jsou doplněny sítí místních komunikací. V obcích Přeštěnice a Týnice jimiž vede silnice III. třídy nejsou vybudovány chodníky. Silnice třetí třídy navazuje na silnici I. třídy (I/19), která spojuje kraje Plzeňský, Středočeský (okrajově), Jihočeský, Vysočinu a Jihomoravský. Vede ve směru od Plzně, přes Tábor, Pelhřimov, Havlíčkův Brod, Žďár nad Sázavou a končí v Kunštátu. V rámci Česka má značný místní, regionální i celostátní význam.

Obec leží 5 km od města Milevska, 29 km od města Tábora a 31 km od města Písku.


Autobusová doprava je zajištěna v pravidelných intervalech, které navazují na potřeby obyvatel dopravit se do zaměstnání, školy ap.

Turistické trasy nabízí místní okruhy i propojení vzdálenějších turistických i kulturních zajímavostí. Územím vede cyklotrasa č. 1059.



Kapličky v Týnici

Foto: SORP



Týnice – selské baroko

Foto: SORP

5. Vybavenost obce

Obec Přeštěnice disponuje ze základní občanské vybavenosti obecním domem, obecním pohostinstvím se společenským sálem, knihovnou, sportovním víceúčelovým hřištěm, dětskými hřišti a hasičskými zbrojnicemi ve všech místních částech. Budova obecního úřadu nabízí prostory pro zájmovou činnost. Ostatní občanskou vybavenost jako je pošta, obchod potravin, zdravotnictví, banky, základní a mateřské školy nacházejí občané v Milevsku, které je dostupné ve vzdálenosti 5 km.

Obyvatelé správního území žijí převážně v rodinných domech. Bytové domy jsou majetkem společenství vlastníků. Obec disponuje stavebními parcelami vhodnými pro výstavbu 6 rodinných domů a prostory pro vybudování startovacích bytů. Budováním startovacích bytů a prodejem bytových parcel chce obec řešit příliv mladých rodin do řešeného území.

Obec zajišťuje a také finančně přispívá starším občanům na rozvoz obědů. Je zde dostupná sociální pomoc prostřednictvím služeb Domu s pečovatelskou službou Milevsko.

6. Životní prostředí

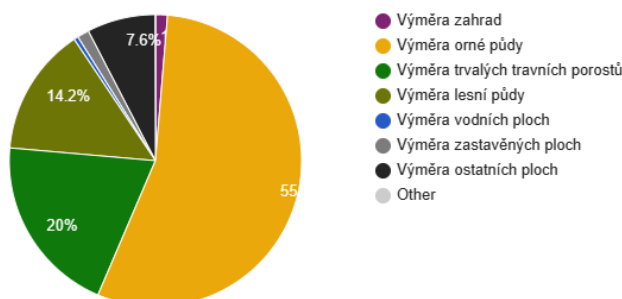
Svou nadmořskou výškou, která dosahuje až 610 m n.m. a okolní krajinou nabízí klima podhorských parametrů.

Na Přeštěnicku se nachází řada přírodních hodnot, které jsou legislativně chráněny. Mezi nejvýznamnější přírodní hodnoty tohoto území patří přírodní park Jistebnická vrchovina, který je chráněným územím pro svou členitou kopcovitou krajinu, kde se střídají pole, louky a lesíky. Také se zde vyskytuje množství malých vodních ploch a toků. Úkolem přírodního parku je zachránit ráz krajiny s významnými přírodními hodnotami a nenarušit historické hodnoty osídlení a krajinou architekturu.

Krajina v řešeném území vznikala dlouhodobým tradičním hospodařením a hlavní aktivitou zůstává extenzivní zemědělství. Lesní plochy jsou v území stabilizované i přes problém s kůrovcem, který v některých oblastech mění dočasně ráz krajiny. Na zemědělských plochách je nutno zvýšit podíl přírodních prvků, rozsáhlé půdy rozdělit vzrostlou zelení.

Zdroji pro zadržování vody jsou pouze menší rybníky, které slouží hlavně jako hasičské nádrže.

Struktura využití půdy v obci Přeštěnice v roce 2021



Zdroj: ČSÚ

Celková plocha území obce 978,05 ha. Z toho orná půda zaujímá 55% plochy, trvalé travní porosty tvoří 20% plochy.

7. Správa obce

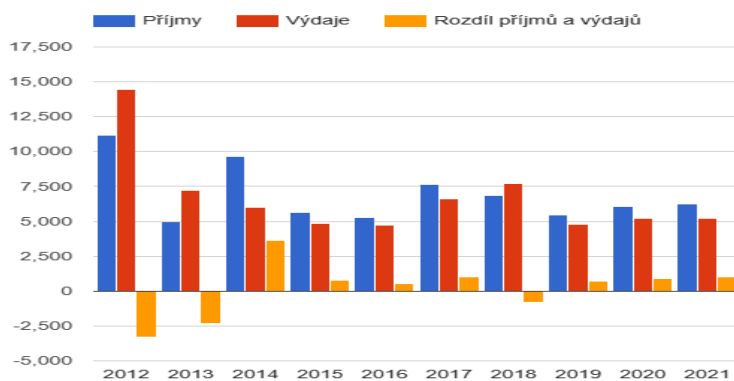
Status	Obec
Pověřená obec a obec s rozšířenou působností	Milevsko
Okres	Písek
Kraj	Jihočeský
Historická země	Čechy
Zeměpisné souřadnice	49°28'47" s. š., 14°25'13" v. d.
Základní informace	
Počet obyvatel	274 (2023)
Rozloha	9,78 km
Počet částí obce	4
Počet k.ú.	3
Počet ZSJ	4
Kontakt	
Adresa obecního úřadu	Přeštěnice 17 399 01 Milevsko obec@ou-presternice.cz
Starostka	Marcela Dolejší

Daňové příjmy 4 835,53 tis. Kč **Vývoj rozpočtového hospodaření obce Přeštěnice v letech 2012 - 2021 (v tis. Kč)**

	2012	2013	2014	2015	2016	2017	2018	2019	2020	2021
Daňové příjmy	2 512	3 064	3 153	3 413	3 534	3 942	4 272	4 719	4 368	4 836
Nedaňové příjmy	354	435	1 022	662	1 030	609	404	399	531	694
Kapitálové příjmy	0	191	2	0	8	0	1 357	0	362	0
Neinvestiční přijaté dotace	300	213	1 809	1 404	103	1 174	847	119	541	217
Investiční přijaté dotace	7 982	1 041	3 657	180	600	1 916	0	240	270	480
Příjmy	11 149	4 943	9 643	5 660	5 274	7 641	6 879	5 478	6 071	6 227
Běžné výdaje	2 457	2 465	4 265	4 579	3 794	3 787	4 855	2 984	3 557	3 284
Kapitálové výdaje	12 016	4 786	1 760	301	965	2 830	2 845	1 782	1 639	1 926
Výdaje celkem	14 473	7 250	6 024	4 880	4 759	6 617	7 700	4 767	5 196	5 210
Saldo příjmů a výdajů	-3 323	-2 307	3 619	780	516	1 024	-820	711	874	1 017
Podíl kapitálových výdajů	83,02%	66,01%	29,21%	6,17%	20,28%	42,76%	36,94%	37,39%	31,54%	36,97%
Podíl běžných výdajů na celkových příjmech	22,04%	49,86%	44,23%	80,90%	71,92%	49,56%	70,58%	54,49%	58,60%	52,74%

Zdroj: ČSÚ

Vývoj rozpočtového hospodaření v obci Přeštěnice v letech 2012 - 2021 (v tis. Kč)



Zdroj: ČSÚ

Z předložených dat vyplývá, že obec hospodařila převážně s kladným saldem, v období 2019 - 2021 převažují příjmy. Obec má vytvořenou finanční rezervu.

Obec je členem SO Milevsko a Svazku obcí regionu Písecko.

Obec má zpracovaný územní plán, který byl aktualizován v roce 2022.

A.2 Východiska pro návrhovou část

SWOT analýza

Silné stránky

- Pravidelné kulturní a společenské akce.
- Příležitosti k zaměstnání v obci
- Osvětlení je vybudováno ve všech obydlých částech v území.
- Blízkost silnice I. třídy
- Pozemky pro výstavbu rodinných domů.
- Klíma podhorských parametrů
- Přírodní prostředí vhodné pro rekreaci.
- Fungující spolkový život.
- Legislativně chráněná přírodní oblast.

Slabé stránky

- **Nedostatek hracích, sportovních a odpočinkových prvků**
- **Nedostatečný obecní mobiliář**
např. odpadkové koše, lavičky, stojany na kola apod.
- **Obec Přeštěnice nemá obecní kanalizaci pokryto celé území**
- **V obci není vybudovaný sběrný dvůr**
- **Zastaralé nosiče světelného osvětlení a ekologicky, ekonomicky nevyhovující osvětlení**
- **Nedostatečná občanská vybavenost.**
- **Stárnoucí populace.**
- **Nedostatečné vybavení doprovodné infrastruktury pro cestovní ruch**
např. turistické značení, informační cedule, odpočívadla apod..
- **Malé zdroje pro zadržování dešťové vody.**
- **Špatný stav rybníků v Týnici a v Mičkově.**
- **Špatný stav sakrálních staveb.**
- **Absence prodejny potravin.**
- **Špatný stav budovy obecního úřadu.**

Příležitosti

- **Vybudování nových, zvětšení a opravy stávajících vodních ploch**
retenční nádrže a rybníky
- **Optimalizace způsobu nakládání s odpadními vodami ve všech částech řešeného území**
- **Rekonstrukce a údržba sakrálních staveb**
- **Rozšíření občanské vybavenosti**
např. pojízdná prodejna
- **Vybudování a údržba nových turistických tabulí, odpočinkových zón, turistické infrastruktury**
- **Modernizace a rozšíření obecního mobiliáře v obcích**
např. navýšení počtu odpadkových košů, laviček apod.
- **Výměna, modernizace, rozšíření a opravy veřejného osvětlení**
- **Vybudování sběrného dvora**
- **Vybudování chodníků v obcích**
Obcemi řešeného území prochází silnice III. třídy
- **Rekonstrukce budovy obecního úřadu a modernizace vybavení.**

Hrozby

- **Pokračující stárnutí obyvatel**
- **Přírodní nebo ekologické katastrofy narušující charakter chráněné krajiny**
- **Havarijní stav rybníka, hasičské nádrže v Týnici**
- **Pokračující napadání lesů kůrovcem**
- **Nedostatečná nebo nevhodná nabídka dotačních titulů a dalších externích zdrojů financování**
- **Odchod mladých rodin z obce**
- **Pokles zájmu o podporu spolkového života**
- **Absence chodníků u silnice III. třídy v obci Přestěnice a Týnice**

B. NÁVRHOVÁ ČÁST

B.1 Strategická vize

Obec Přeštěnice je

- prosperující a rozvíjející se obec, poskytující možnosti pro aktivní život uprostřed chráněné krajiny
- obec s dostupnou občanskou vybaveností a fungující infrastrukturou, s dostupnými pracovními příležitostmi
- obec s bohatým kulturním a společenským životem, zachovávající tradice a historický odkaz
- bezpečná obec v blízkosti větších center, využívající a chránící své atraktivní okolí a čisté životní prostředí

Hlavní oblastí rozvoje obce Přeštěnice jsou:

- Kvalita technické a dopravní infrastruktury
- Kvalitní a dostupná občanská vybavenost a kvalita bydlení
- Zdravé životní prostředí
- Spolkový, kulturní a společenský život v obci a cestovní ruch












B.2 Cíle, opatření a aktivity

⬆️ Vysoká důležitost — Střední důležitost ⬆️ Nízká důležitost

Cíl: „Zdravé životní prostředí”

Opatření: „Ochrana životního prostředí a péče o krajinu a zeleň”	Od - do	Odpovědnost	Náklady (tis. Kč)	Zdroj financování
⬆️ „Odkup brownfieldu a pozemku pro vybudování sběrného dvora s kamerovým systémem”	2023 - 2029			Vlastní + externí
⬆️ „Rozšíření sběru tříděného odpadu, nákup nových kontejnerů na odpad”	2023 - 2029			Vlastní + externí
⬆️ „Celková oprava a revitalizace rybníků a požárních nádrží”	2023 - 2029			Vlastní + externí
⬆️ „Vybudování nových zdrojů pro zadržování vody - rybníky, retenční nádrže”	2023 - 2029			Vlastní + externí
⬆️ „Nákup, instalace a údržba ekologických zdrojů energií”	2023 - 2029			Vlastní + externí
⬆️ „Vybudování sběrného dvora s kamerovým systémem a prostor pro uskladnění obecní techniky”	2023 - 2029			Vlastní + externí
⬆️ „Údržba, ochrana a obnova polních a lesních porostů, cest. Výsadba alejí.”	2023 - 2029			Vlastní + externí





Cíl: „Kvalitní a dostupná občanská vybavenost a kvalita bydlení“

Opatření: „Občanská vybavenost“	Od - do	Odpovědnost	Náklady (tis. Kč)	Zdroj financování
 „Údržba, opravy, rekonstrukce a rozšíření obecní vybavenosti“	2023 - 2029			Vlastní + externí
 „Rekonstrukce budovy obecního úřadu, kanceláří, knihovny, tělocvičny a prostor pro klubovny, vybavení novým nábytkem, IT“	2023 - 2029			Vlastní + externí
 „Modernizace a údržba místního rozhlasu“	2023 - 2029			Vlastní + externí
 „Rekonstrukce a údržba hasičských zbrojnic ve všech místních částech“	2023 - 2029			Vlastní + externí
 „Vybudovat pokrytí řešeného území optickými kabely a telekomunikačními linkami.“	2023 - 2029			Vlastní + externí
Opatření: „Kvalita bydlení“	Od - do	Odpovědnost	Náklady (tis. Kč)	Zdroj financování
 „Revitalizace pozemku obce - vytvoření kvalitních odpočinkových ploch pro sportování a společného setkávání“	2023 - 2029			Vlastní + externí
 „Revitalizace obecní zeleně, výsadba nových dřevin, zatravnění pozemků, vybavení odpočinkových zón, apod.“	2023 - 2029			Vlastní + externí
 „Vybudování infrastruktury, zasíťování pozemků pro výstavbu nových rodinných domů“	2023 - 2029			Vlastní + externí
 „Rekonstrukce prostor pro vybudování startovacího bytu“	2023 - 2029			Vlastní + externí
 „Vybudování chodníků u silnice III. třídy v obci Přeštěnice a Týnice“	2023 - 2029			Vlastní + externí
 „Rozšíření občanské vybavenosti - pojízdná prodejna“	2023 - 2029			Vlastní + externí




Cíl: „Kvalitní technická a dopravní infrastruktura”

Opatření: „Dopravní infrastruktura a infrastruktura pro cestování”	Od - do	Odpovědnost	Náklady (tis. Kč)	Zdroj financování
 „Opravy a rekonstrukce komunikací ve všech místních částech”	2023 - 2029			Vlastní + externí
 „Nákup nové a údržba stávající mechanizace na údržbu zeleně a komunikací v obci”	2023 - 2029			Vlastní + externí
 „Rekonstrukce, obnova a údržba zastávek hromadné dopravy”	2023 - 2029			Vlastní + externí
Opatření: „Technická infrastruktura”	Od - do	Odpovědnost	Náklady (tis. Kč)	Zdroj financování
 „Vybudování a údržba vodovodního řadu do všech sídel obce” Zajistit pokrytí všech částí jednotlivých sídel obce	2023 - 2029			Vlastní + externí
 „Vybudování optimálního způsobu nakládání s odpadními vodami ve všech částech řešeného území” např. prostřednictvím domácích čistíren	2023-2029			Vlastní+ externí
 „Vybudování, rekonstrukce a údržba ČOV ve všech sídlech obce”	2023 - 2029			Vlastní + externí
 „Údržba, modernizace a budování veřejného osvětlení ve všech sídlech obce”	2023 - 2029			Vlastní + externí
 „Modernizace, rekonstrukce a údržba kanalizace.”	2023 - 2029			Vlastní + externí
 „V obci Přeštěnice pokrýt obecní kanalizací celé území obce.”	2023 - 2029			Vlastní + externí

Cíl: „Činnost spolků, kulturní a společenský život v obci”

Opatření: „Podpora činnosti spolků”	Od - do	Odpovědnost	Náklady (tis. Kč)	Zdroj financování
 „Podpora spolkové činnosti”			2023 - 2029	Vlastní + externí
 „Rekonstrukce, modernizace a údržba spolkových kluboven”			2023 - 2029	Vlastní + externí
 „Modernizace a údržba techniky a vybavení spolků” Například nákup techniky a ochranných pomůcek k zásahu dobrovolných hasičů, apod.			2023 - 2029	Vlastní + externí
 „Podpora zapojení mládeže do činnosti spolků”			2023 - 2029	Vlastní + externí

Cíl: „Rozvoj cestovního ruchu”

Opatření: „Podpora cestovního ruchu”	Od - do	Odpovědnost	Náklady (tis. Kč)	Zdroj financování
 „Podpora podnikatelů a nových projektů v oblasti cestovního ruchu”			2023 - 2029	Vlastní + externí
 „Budování doprovodné infrastruktury pro cestovní ruch” V souvislosti s budováním, údržbou a dovybavením cyklo-turistických a naučných stezek. Jedná se zejména o ubytování, občerstvení, turistická odpočívadla, lavičky, mapové a informační tabule, vyhlídky, půjčovny a opravy sportovních potřeb, cyklostožany, suvenýry apod.			2023 - 2029	Vlastní + externí
 „Opravy a údržba sakrálních staveb”			2023 - 2029	Vlastní + externí

B.3 Podpora realizace programu

Podpora realizace programu

Osobou zodpovědnou za realizaci programu je starosta obce, který bude společně se zastupiteli a s dalšími členy obce iniciovat realizaci opatření a aktivit, vyhledávat zdroje na jejich financování, projednávat s občany další podněty k podpoře obce.

Program rozvoje obce Přeštěnice je živý dokument a je nutná jeho pravidelná revize, obzvláště v části akčního plánu, a to minimálně jednou za dva roky. Aktualizace nového dokumentu proběhne nejpozději v roce 2029.

Primárním zdrojem pro financování aktivit je rozpočet obce Přeštěnice. Dále budou využity prostředky veřejných rozpočtů (kraj, státní rozpočet, fondy EU), případných soukromých či neziskových subjektů.

V Přeštěnici

.....

Starostka obce Marcela Dolejší



Obec Přeštěnice

Foto: archiv obce